

# NaiS / Formulaire 3

Bases spéciales pour la prise de décision et l'analyse des

effets

Commune: Bas Intyamon Lieu: La Gisette

Placette témoins n° 2


Date: 24.09.2004

auteur: J. Rey et A. Beaud

## Histoire du peuplement

Epicias plantés  
Fevillus naturels -

## Surface du sol




## Végétation

Espèces essentielles (aspect visuel) Recouvrement en %

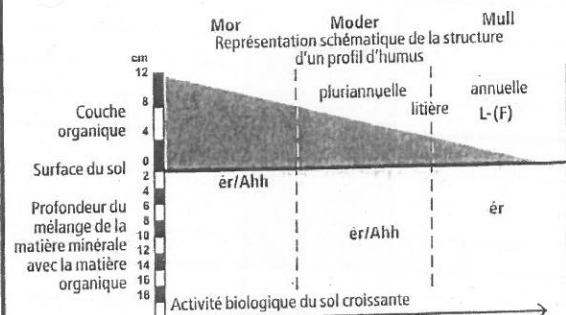
Mercuriale	+
Corax Sylvatica	+
Violette des forêts	+
Herbe à Robert	+
Pile géant	+

Autres espèces:

## Atteintes / pollution



## Partie supérieure du sol



## Rajeunissement

en devenir

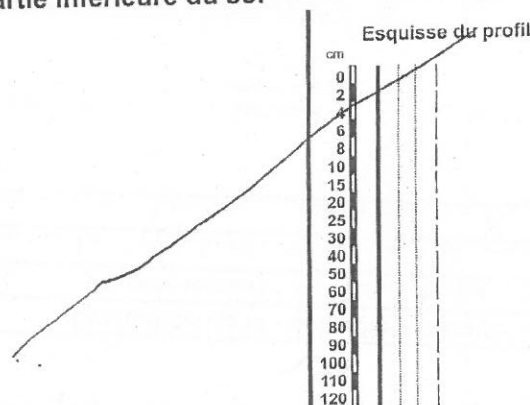
(lunette active du sol avec l'intervention de 2008)

## Dégâts

Causés par le cerf  
(quartier d'hivernage)

Autres gibiers : dégâts supportables

## Partie inférieure du sol



## Volume sur pied, accroissement, produits d'éclaircie

320 m³ t/ha = après l'intervention

avant intervention : 480 m³ t/ha

Prélevé : 160 m³ t/ha

Stade de développement / type de structure:

Jeune à moyenne forêt "étagée"